

Plan de Prévention des Risques de Submersion Marine Commune de La Teste-de-Buch

Plan d'ensemble

Avril 2019

1/25000



PRÉFÈTE
DE LA GIRONDE

DDTM 33 / SRGC / PPRL



Cotes de seuil réglementaires

 3	 3.3	 3.75	 4.2
 3.15	 3.45	 3.9	 4.35
	 3.6	 4.05	

Approuvé par arrêté préfectoral du
19 avril 2019

La Teste-de-Buch



PRÉFÈTE
DE LA GIRONDE

DDTM 33 / SRGC / PPRL


Plan de Prévention des Risques de Submersion Marine Commune de La Teste-de-Buch

Zoom 2 / 8

Avril 2019

1/5 000

Cadastre et parcellaire 2016



 Limites communales

 Plan d'eau

0 50 100 150 200 250 m



Cotes de seuil réglementaires

 3	 3.3	 3.75	 4.2
 3.15	 3.45	 3.9	 4.35
	 3.6	 4.05	

Approuvé par arrêté préfectoral du
19 avril 2019

La Teste-de-Buch



PRÉFÈTE
DE LA GIRONDE

Plan de Prévention des Risques de Submersion Marine Commune de La Teste-de-Buch


DDTM 33 / SRGC / PPRL


Zoom 3 / 8

Avril 2019

1/5 000

Cadastre et parcellaire 2016

 Limites communales

 Plan d'eau

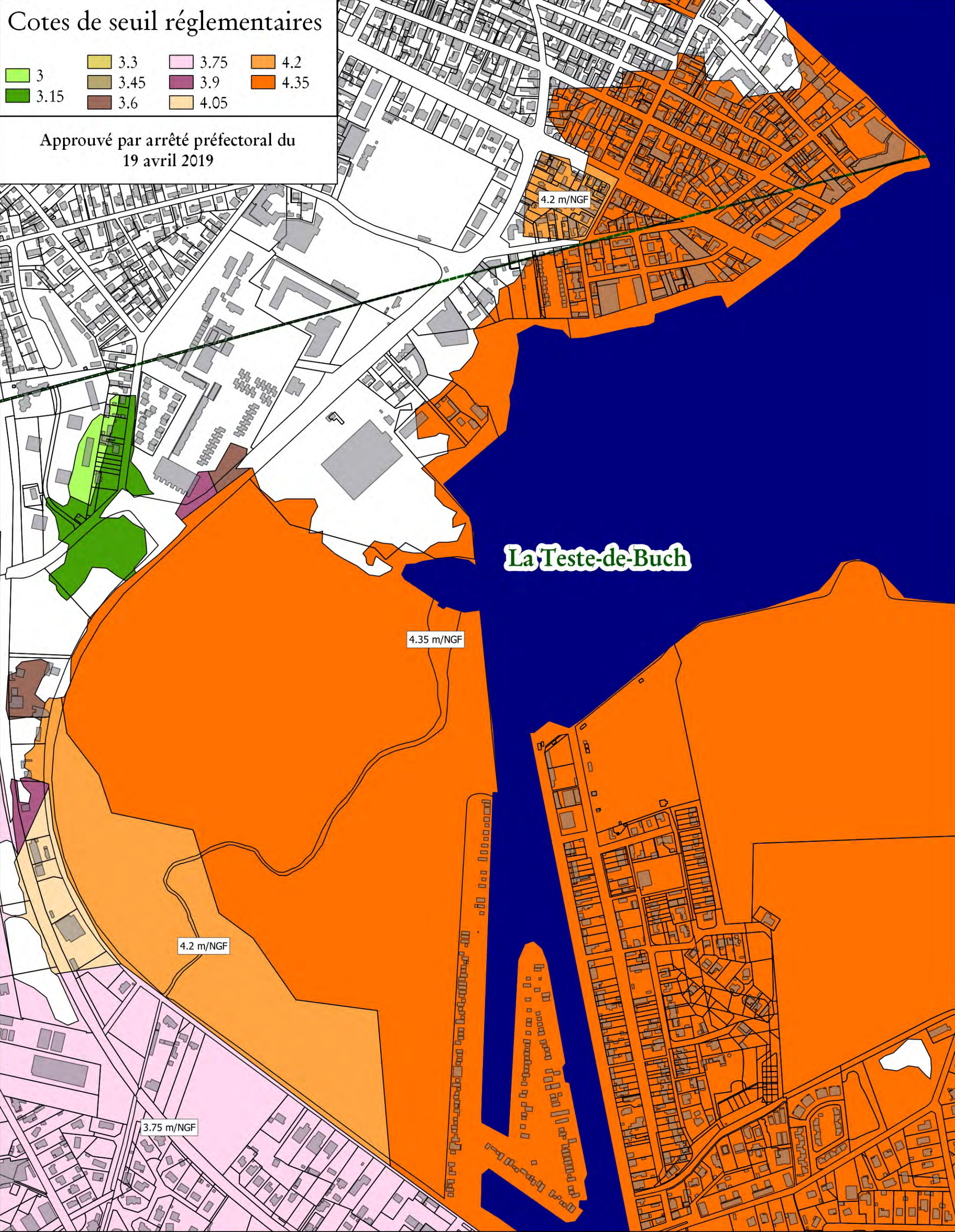
0 50 100 150 200 250 m



Cotes de seuil réglementaires

3	3.3	3.75	4.2
3.15	3.45	3.9	4.35
	3.6	4.05	

Approuvé par arrêté préfectoral du
19 avril 2019





Liberté • Égalité • Fraternité
REPUBLIQUE FRANÇAISE

PRÉFÈTE
DE LA GIRONDE

Plan de Prévention des Risques de Submersion Marine Commune de La Teste-de-Buch



DDTM 33 / SRGC / PPRL


Zoom 4 / 8

Avril 2019

1/5 000

Cadastre et parcellaire 2016

-  Limites communales
-  Plan d'eau



Cotes de seuil réglementaires

3	3.3	3.75	4.2
3.15	3.45	3.9	4.35
	3.6	4.05	

Approuvé par arrêté préfectoral du
19 avril 2019

La Teste-de-Buch



Liberté • Égalité • Fraternité
REPUBLIQUE FRANÇAISE

PRÉFÈTE
DE LA GIRONDE

Plan de Prévention des Risques de Submersion Marine Commune de La Teste-de-Buch



DDTM 33 / SRGC / PPRL


Zoom 5 / 8

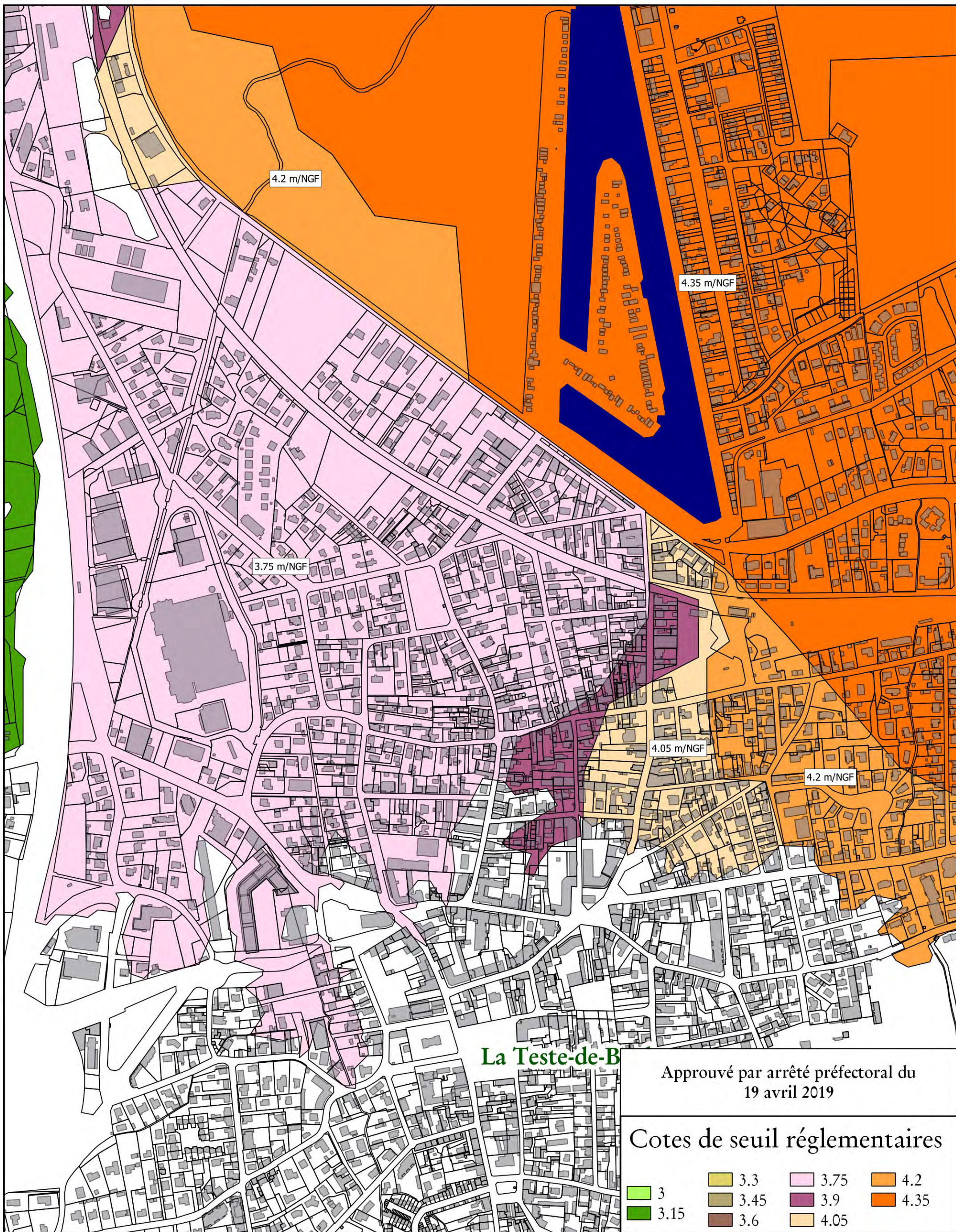
Avril 2019

1/5 000

Cadastre et parcellaire 2016

-  Limites communales
-  Plan d'eau






Approuvé par arrêté préfectoral du
19 avril 2019

Cotes de seuil réglementaires

3	3.3	3.75	4.2
3.15	3.45	3.9	4.35
	3.6	4.05	

Cadastre et parcellaire 2016

 Limites communales

 Plan d'eau

0 50 100 150 200 250 m



PRÉFÈTE
DE LA GIRONDE

DDTM 33 / SRGC / PPRL

Zoom 6 / 8

Avril 2019

1/5 000



Approuvé par arrêté préfectoral du
19 avril 2019

Cotes de seuil réglementaires

3	3.3	3.75	4.2
3.15	3.45	3.9	4.35
	3.6	4.05	

Cadastre et parcellaire 2016

Limites communales

Plan d'eau

0 50 100 150 200 250 m



PRÉFÈTE
DE LA GIRONDE

DDTM 33 / SRGC / PPRL

Zoom 7 / 8

Avril 2019

1/5 000

